

PROJEKT POZEMKOVÝCH ÚPRAV - GRAFICKÁ ČASŤ RPS

STARÁ LUBOVŇA 7-7/4

Súradnicový systém S-JTSK

STARÁ LUBOVŇA 7-7/4

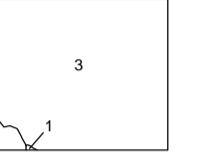
Prešovský kraj, okres Kežmarok, obec Podhorany
Katastrálne územie Podhorany

7-7/2

7-7/3

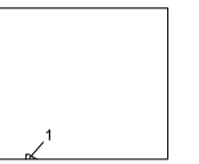
6-7/3

Správne hranice

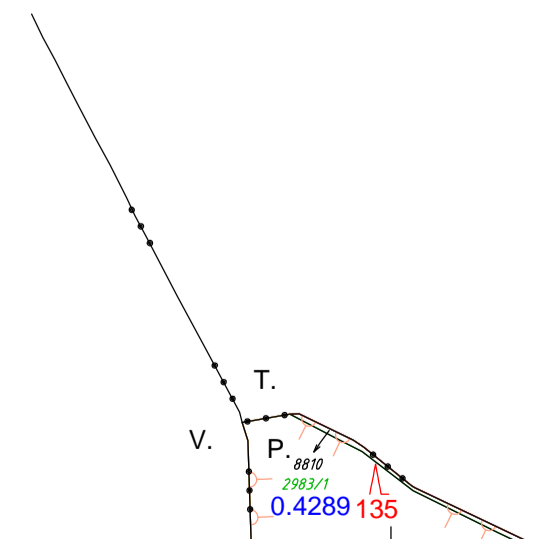


- 1) Podhorany
- 2) Vojňany
- 3) Toponiec

Hranice obvodu PÚ



- 1) Mapovný potočok
- 2) Vylásť z obvodu PÚ



7-8/2

1:2000

Mapovali: G S, spol. s r.o. v roku 2016
Mapa vykazuje stav polohopisu: jún 2016
Mapa je digitálna, vyhotovená podľa STN 01 3410 a STN 01 3411

Vytlačil: G S, spol. s r.o. v roku 2016

© Úrad geodézie, kartografie a katastra SR

STARÁ LUBOVŇA 7-7/4