

# PROJEKT POZEMKOVÝCH ÚPRAV - GRAFICKÁ ČASŤ RPS

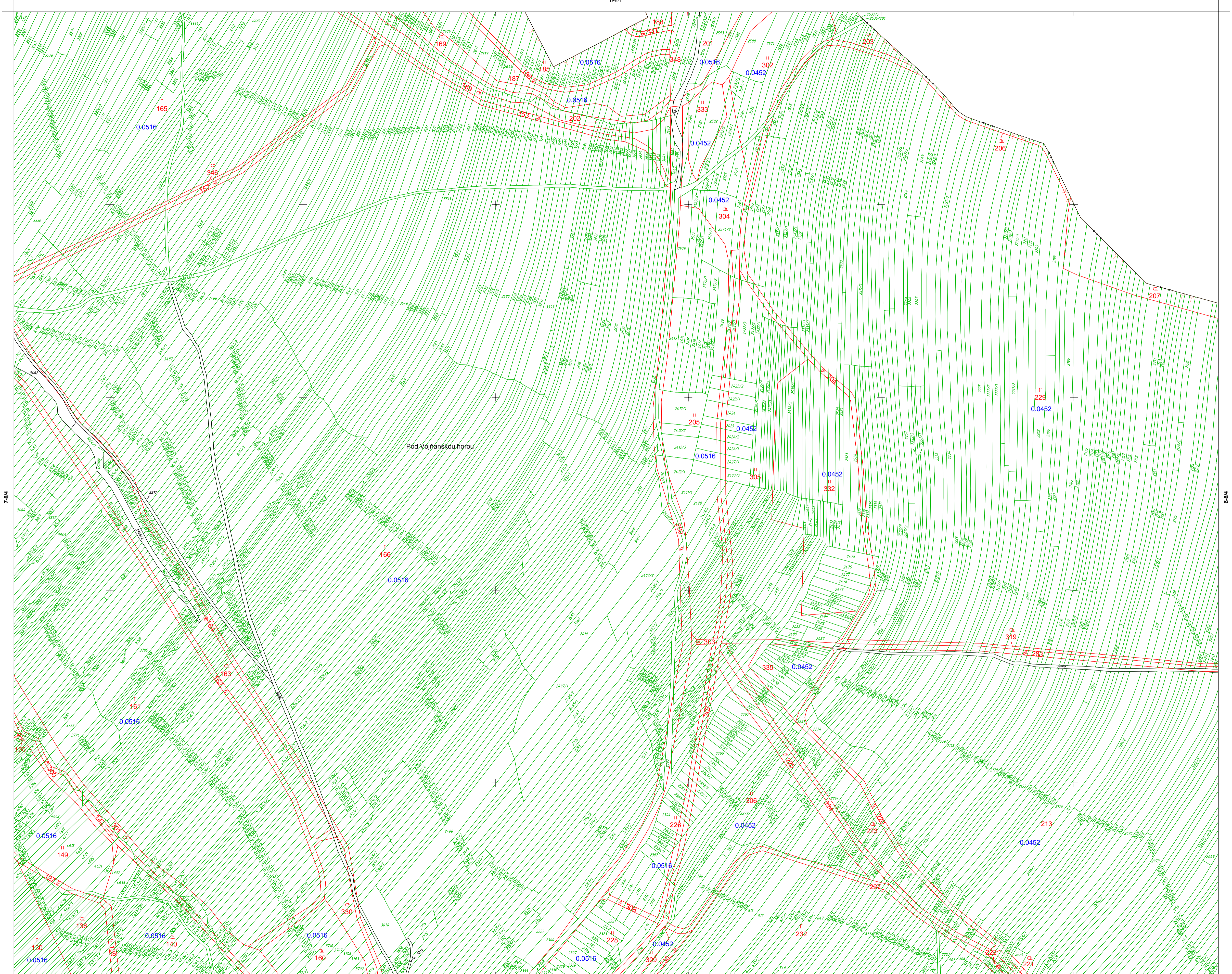
STARÁ LUBOVŇA 6-8/3

Súradnicový systém S-JTSK

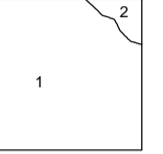
STARÁ LUBOVŇA 6-8/3

Prešovský kraj, okres Kežmarok, obec Podhorany  
Katastrálne územie Podhorany

6-8/1

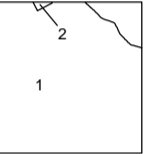


Správne hranice



1) Podhorany  
2) Toporec

Hranice obvodu PU



1) Mäpovinní podhorany  
2) Vylásé z obvodu PU

6-8/1

1:2000