

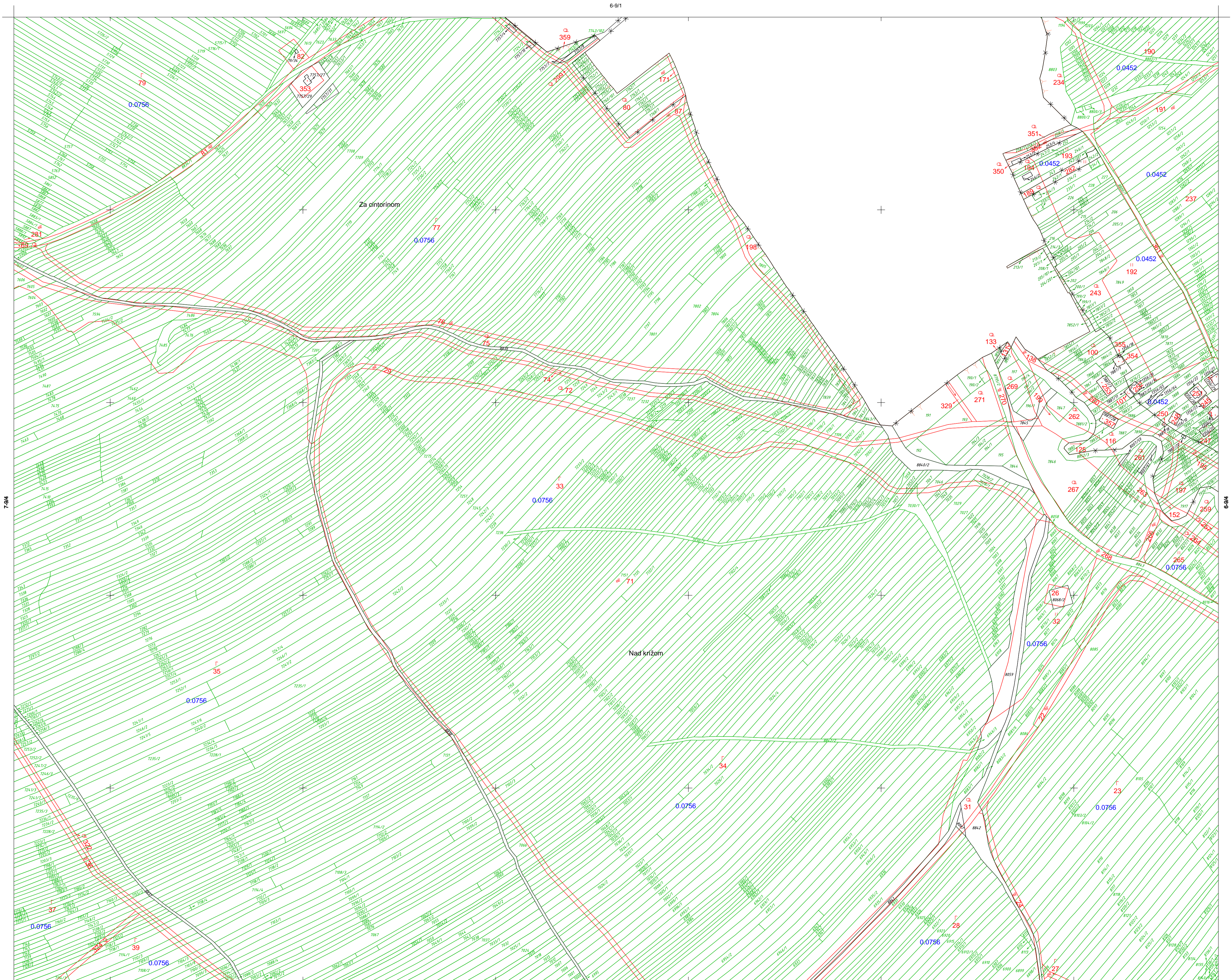
PROJEKT POZEMKOVÝCH ÚPRAV - GRAFICKÁ ČASŤ RPS

STARÁ LUBOVŇA 6-9/3

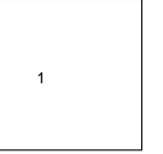
Súradnicový systém S-JTSK

STARÁ LUBOVŇA 6-9/3

Prešovský kraj, okres Kežmarok, obec Podhorany
Katastrálne územie Podhorany

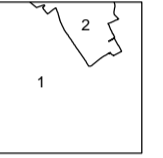


Správne hranice



1) Podhorany

Hranice obvodu PU



1) Mäpovú potok
2) Vylah z obvodu PU