

PROJEKT POZEMKOVÝCH ÚPRAV - GRAFICKÁ ČASŤ RPS

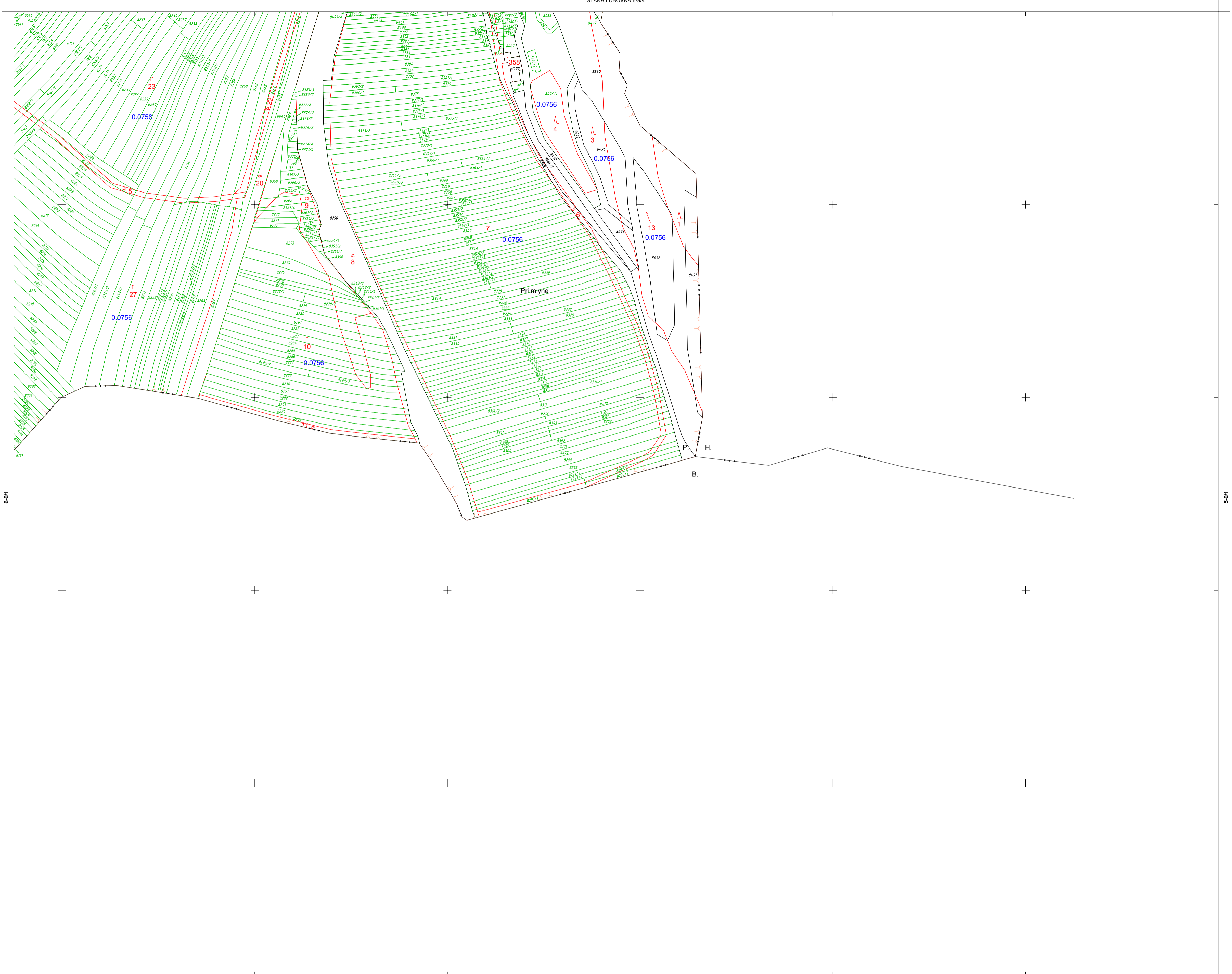
KEŽMAROK 6-0/2

Súradnicový systém S-JTSK

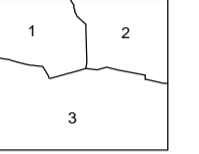
Prešovský kraj, okres Kežmarok, obec Podhorany
Katastrálne územie Podhorany

KEŽMAROK 6-0/2

STARÁ LUBOVŇA 6-9/4

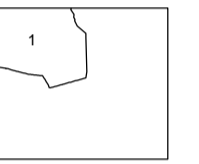


Správne hranice



- 1) Podhorany
- 2) Húľanovica
- 3) Bulovovo

Hranice obvodu PÚ



- 1) Mäpoviny potôc
- 2) Vyláň z obvodu PÚ