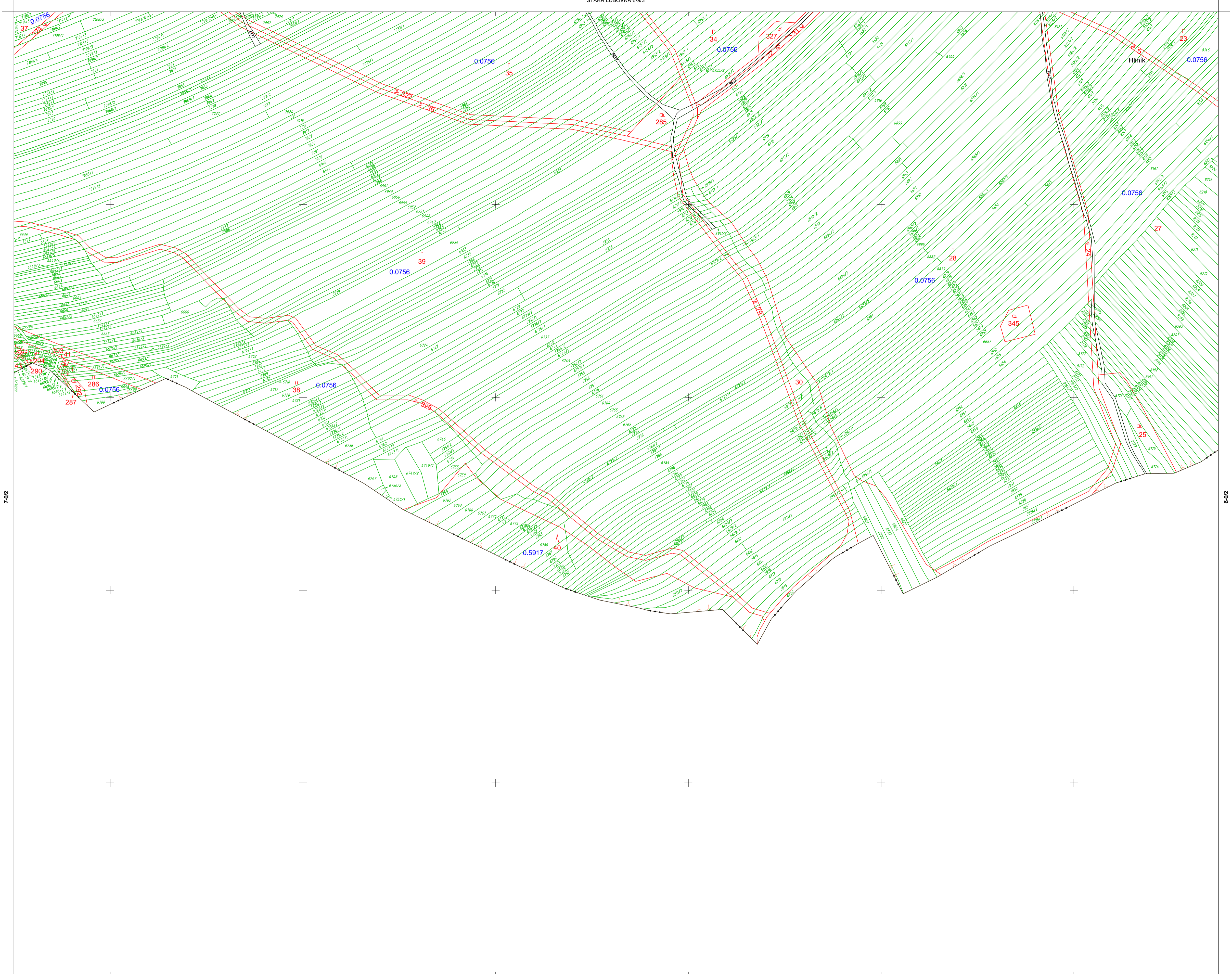
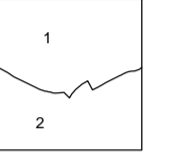


# PROJEKT POZEMKOVÝCH ÚPRAV - GRAFICKÁ ČASŤ RPS

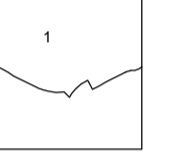


Správne hranice



- 1) Podhorany
- 2) Bulovce

Hranice obvodu PÚ



- 1) Mäpovinný potok
- 2) Vylisť z obvodu PÚ

7-02

6-02