

PROJEKT POZEMKOVÝCH ÚPRAV - GRAFICKÁ ČASŤ RPS

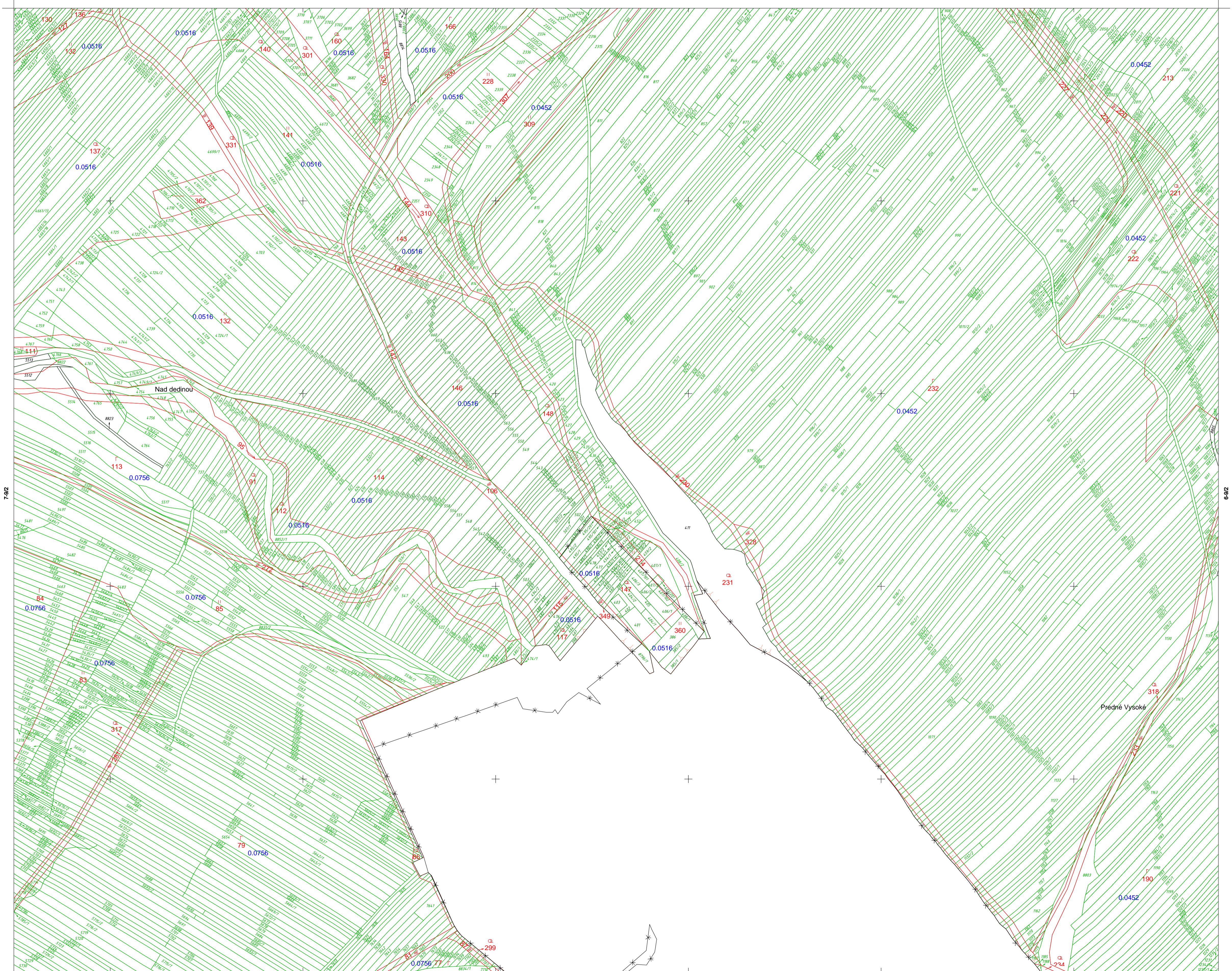
STARÁ LUBOVŇA 6-9/1

Súradnicový systém S-JTSK


STARÁ LUBOVŇA 6-9/1

Prešovský kraj, okres Kežmarok, obec Podhorany
Katastrálne územie Podhorany

6-8/3

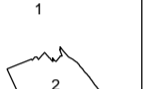


Sprievné hranice



1) Podhorany

Hranice obvodu PU



1) Mäpoviny potok
2) Vytlačil z obvodu PU