

PROJEKT POZEMKOVÝCH ÚPRAV - GRAFICKÁ ČASŤ RPS

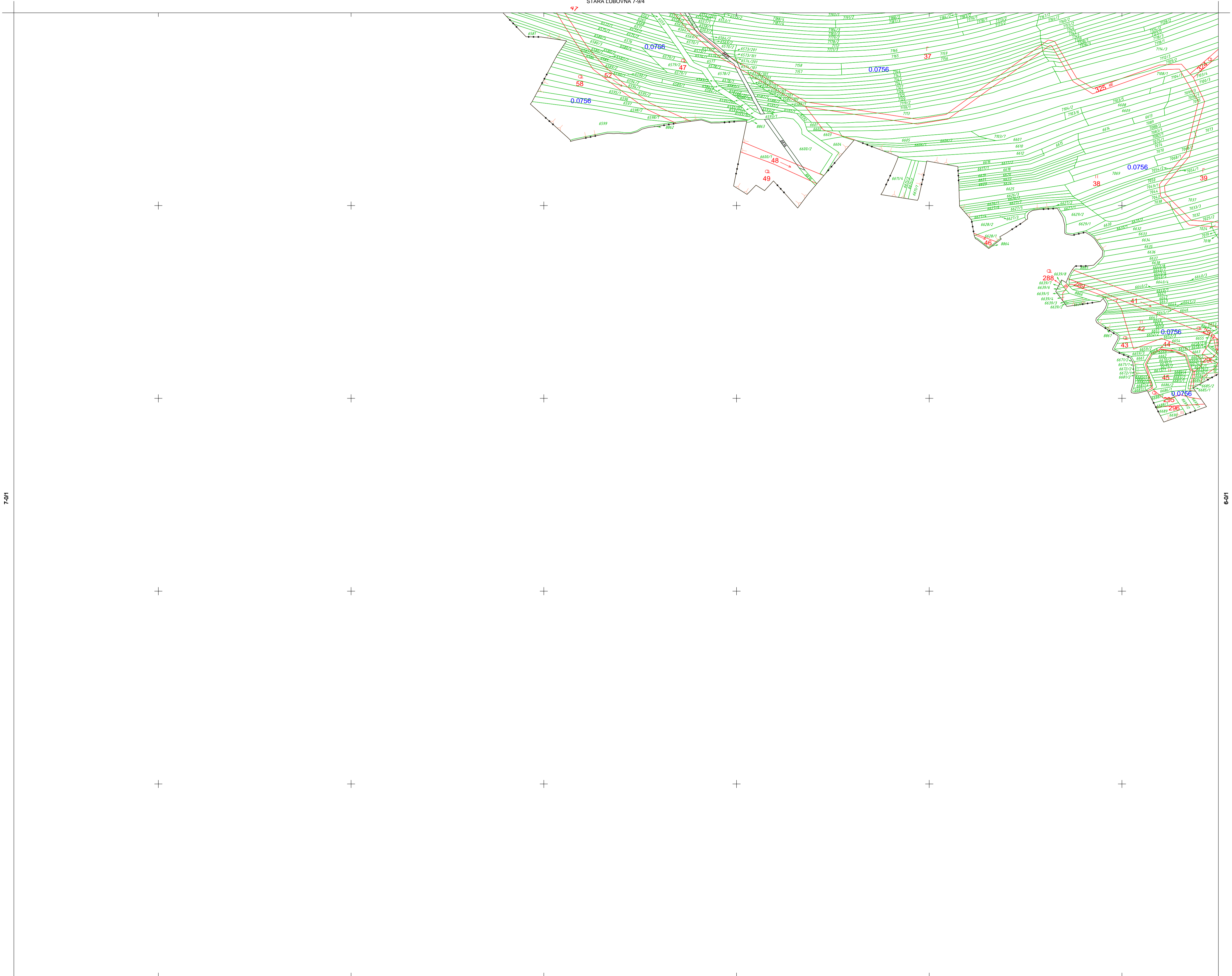
KEŽMAROK 7-0/2

Súradnicový systém S-JTSK

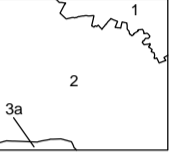
Prešovský kraj, okres Kežmarok, obec Podhorany
Katastrálne územie Podhorany

KEŽMAROK 7-0/2

STARÁ LUBOVŇA 7-9/4

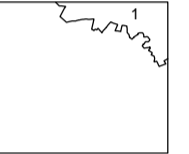


Správne hranice



- 1) Podhorany
- 2) Buloňce
- 3) Spíšská Beľá

Hranice obvodu PÚ



- 1) Mapovinný potah
- 2) Vylisť z obvodu PÚ

7-0/4

1:2000

Mapoval: G S, spol. s r.o. v roku 2016
Mapa vykazuje stav polohopisu: jún 2016
Mapa je digitálna, vyhotovená podľa STN 01 3410 a STN 01 3411

Vytlačil: G S, spol. s r.o. v roku 2016

© Úrad geodézie, kartografie a katastra SR

KEŽMAROK 7-0/2